

Městský úřad Brandýs n.L. - Stará Boleslav	Počet listů:
Došlo dne: 17 -05- 2021	Zpracovatel:
Č.j.	Počet příloh v nealistické podobě:
Počet listinných příloh:	

Č.j.: MÚBNLSB-OŽP-51050/2021-
Doruč.: 17.05.2021 14:48:12
Listů: 6, Příl.: 0, Druh: 3 x svazek dokur



brn1vp21j00i7x

Adresa příslušného úřadu

Úřad: Městský úřad Brandýs nad Labem – Stará Boleslav
Odbor životního prostředí
Ulice: Masarykovo náměstí 1/6
PSC, obec: 250 01 Brandýs nad Labem – Stará Boleslav

Věc: ŽÁDOST O VYDÁNÍ SPOLEČNÉHO POVOLENÍ

- ve společném řízení
 ve společném řízení s posouzením vlivů na životní prostředí

podle ustanovení § 94j a 94q zákona č. 183/2006 Sb., o územním plánování a stavebním řádu (stavební zákon), a § 13a vyhlášky č. 503/2006 Sb., o podrobnější úpravě územního rozhodování, územního opatření a stavebního řádu

ČÁST A

I. Identifikační údaje stavebního záměru

(název stavby / změny stavby, druh a účel stavby / změny stavby, v případě souboru staveb označení jednotlivých staveb, místo stavby / změny stavby – obec, ulice, číslo popisné / evidenční)

Název stavby: „**ČOV - Nový Zeleneč – Mstětice** „

Místo stavby: Mstětice

Katastrální území: Mstětice 792764

Kraj: Středočeský

Předmět dokumentace: Projektová dokumentace ČOV – Nový Zeleneč - Mstětice

K záměru bylo vydáno závazné stanovisko k posouzení vlivu záměru na životní prostředí (EIA) č.j. 053149/2020/KUSK. příslušným úřadem (Krajský úřad Středočeského kraje). Na stavbu nebyly vydány výjimky z technických požadavků. Stanovisko je přílohou žádosti v dokladové části k PD.

Zájmové území – místo stavby - spadá pod Územní plán – Změna č. 5 územního plánu distribuční a průmyslové zóny obce Zeleneč – část Mstětice.

Stavba je navrhována na podkladě územního plánu a situačně je s ním v souladu.

II. Pozemky, na kterých se stavba umísťuje

III.

katastrální území	parcelní č.	druh pozemku podle katastru nemovitostí	výměra
Mstětice	197/1	Orná půda	9 196

Umísťuje-li se stavba / změna stavby na více pozemcích / stavbách, žadatel připojuje údaje obsažené v tomto bodě v samostatné příloze: ano ne

IV. Identifikační údaje stavebníka

(fyzická osoba uvede jméno, příjmení, datum narození, místo trvalého pobytu popřípadě adresu pro doručování, není-li shodná s místem trvalého pobytu; pokud záměr souvisí s její podnikatelskou činností, uvede fyzická osoba jméno, příjmení, datum narození, IČ, bylo-li přiděleno, místo trvalého pobytu popřípadě též adresu pro doručování, není-li shodná s místem trvalého pobytu; právnická osoba uvede název nebo obchodní firmu, IČ, bylo-li přiděleno, adresu sídla popřípadě adresu pro doručování, není-li shodná s adresou sídla, osobu oprávněnou jednat jménem právnické osoby)

Název žadatele: Nový Zeleneč a.s.,

IČ: 27825981, DIČ CZ64939511

Adresa sídla žadatele: Krapkova 452/38, Nová ulice, 779 00 Olomouc

Podává-li žádost více osob, připojují se údaje obsažené v tomto bodě v samostatné příloze:

ano ne

IV. Stavebník jedná

- samostatně
- je zastoupen; v případě zastoupení na základě plné moci je plná moc připojena v samostatné příloze (u fyzické osoby se uvede jméno, příjmení, datum narození, místo trvalého pobytu popřípadě adresa pro doručování, není-li shodná s místem trvalého pobytu; právnická osoba uvede název nebo obchodní firmu, IČ, bylo-li přiděleno, adresu sídla popřípadě adresu pro doručování, není-li shodná s adresou sídla, osobu oprávněnou jednat jménem právnické osoby):

Ing. Irena Bělohlávková

Smetanova 313, 289 12 Třebestovice

Mobilní telefon: 736 149 142

Fax / e-mail: irena@novyzelenec.com

Datová schránka: sqvakxy

V. Údaje o stavebním záměru a jeho popis

- nová stavba
- změna dokončené stavby (nástavba, přístavba, stavební úprava)
- soubor staveb
- stavby zařízení staveniště

Základní údaje o stavebním záměru podle projektové dokumentace (obec, ulice, číslo popisné / evidenční, účel užívání stavby, zastavěná plocha, počet nadzemních a podzemních podlaží, výška / hloubka stavby), jejím členění, technickém nebo výrobním zařízení, budoucím provozu a jeho vlivu na zdraví a životní prostředí a o souvisejících opatřeních:

Jedná se o novostavbu objektu čistírny odpadních vod a souvisejících stavebních objektů a provozních souborů. Navržené stavební objekty a technologické provozní soubory řeší návrh nové ČOV Nový Zeleneč - Mstětice o kapacitě 5.000 EO.

Účelem stavby je zajistit likvidaci splaškových vod z rozvojových ploch dle schváleného územního plánu obce Zeleneč pro část Mstětice s kapacitou 5.000 EO. Recipient pro ČOV je Čelákovický potok.

Změna dokončené stavby se navrhuje z důvodu změny v užívání stavby:

- ne
- ano

Pokud ano, uvést nový způsob užívání stavby:.....
.....

Statistické údaje (u staveb obsahujících byty):

Nová výstavba:

počet bytů.....

užitková plocha všech bytů v m² (bez plochy nebytových prostor).....

Změna dokončené stavby (nástavba, přístavba, stavební úprava):

počet nových bytů.....

počet zrušených bytů.....

počet bytů, ve kterých se provádí stavební úpravy.....

užitková plocha všech bytů v m² (bez plochy nebytových prostor).....

VI. U dočasné stavby

Doba trvání:.....

Návrh úpravy pozemku po jejím odstranění:.....
.....

VII. Účel stavby vodního díla¹⁾, je-li předmětem žádosti o společné povolení stavba vodního díla 440 - stavby kanalizačních stok a objektů včetně čistíren odpadních vod (§ 55 odst. 1 písm. c) vodního zákona)

445 čistírna odpadních vod

V případě, že se žádost o společné povolení týká vodního toku:

Název vodního toku HSL_1680-Labe od toku Mrlina po tok Jizera

ID vodního toku² na souřadnicích (S-JTSK)Y: 722820, X: 1039995

VIII. Posouzení vlivu stavby / její změny na životní prostředí podle zvláštního právního předpisu

- stavba / změna stavby nevyžaduje posouzení jejích vlivů na životní prostředí
- nevztahuje se na ni zákon č. 100/2001 Sb. ani § 45h a 45i zákona č. 114/1992 Sb.
 - stanovisko orgánu ochrany přírody podle § 45i odst. 1 zákona č. 114/1992 sb., kterým tento orgán vyloučil významný vliv na předmět ochrany nebo celistvost evropsky významné lokality nebo ptačí oblasti, pokud je vyžadováno podle zákona č. 114/1992 Sb.
 - sdělení příslušného úřadu, že stavba / její změna, která je podlimitním záměrem, nepodléhá zjišťovacímu řízení, je-li podle zákona č. 100/2001 Sb. vyžadováno
 - závěr zjišťovacího řízení, kterým se stanoví, že stavba / její změna nemůže mít významný vliv na životní prostředí, pokud je vyžadován podle zákona č. 100/2001 Sb.
- stavba / změna stavby vyžaduje posouzení jejích vlivů na životní prostředí
- stavba / změna stavby byla posouzena před podáním žádosti o vydání rozhodnutí – žadatel doloží závazné stanovisko k posouzení vlivů provedení záměru na životní prostředí
 - stavba / změna stavby byla posouzena před podáním žádosti o vydání rozhodnutí – žadatel doloží verifikační závazné stanovisko podle § 9a odst. 1 zákona č. 100/2001 Sb.
 - stavba / změna stavby bude posouzena souběžně se společným řízením – žadatel předloží současně dokumentaci vlivů záměru na životní prostředí.

IX. Zhotovitel stavby – stavební podnikatel

Název a sídlo stavebního podnikatele, který bude stavbu provádět (pokud je znám), IČ, bylo-li přiděleno

Není znám

X. Předpokládaný termín zahájení a dokončení stavby

Zahájení 03/2022


Dokončení 04/2023


XI. Orientační náklady na provedení stavby: 75mil. Kč

XII. Užití sousedního pozemku nebo stavby

K provedení stavby má být použit sousední pozemek (stavba) ano ne
Pokud ano, je vyjádření vlastníka této nemovitostí připojeno v samostatné příloze.

V Mstěticích dne 17.5. 2021


.....
podpis

 NOVÝ
ZELENĚČ
MSTĚTICE [®]
Nový Zeleněč a.s.
Krapkova 452/38, Nová Ulice, 779 00 Olomouc
IČO: 27825981 | DIČ: CZ27825981 | ID: pvtfs5f

Poznámka:

- 1) **Účel stavby** se uvede odpovídajícím způsobem podle číselníku Č11 Účel užití vodního díla uvedeného v příloze č. 4 vyhlášky č. 414/2013 Sb., o rozsahu a způsobu vedení evidence rozhodnutí, opatření obecné povahy, závazných stanovisek, souhlasů a ohlášení, k nimž byl dán souhlas podle vodního zákona, a částí rozhodnutí podle zákona o integrované prevenci (o vodoprávní evidenci).
- 2) **Číselný identifikátor vodního toku** dle údajů v evidenci vodních toků (§ 2 vyhlášky č. 252/2013 Sb., o rozsahu údajů v evidencích stavu povrchových a podzemních vod a o způsobu zpracování, ukládání a předávání těchto údajů do informačních systémů veřejné správy).

ČÁST B

Přílohy k žádosti o vydání společného povolení ve společném řízení:

- 1. Není-li žadatel vlastníkem pozemku nebo stavby a není-li oprávněn ze služebnosti nebo z práva stavby požadovaný stavební záměr nebo opatření uskutečnit, dokládá souhlas vlastníka pozemku nebo stavby. Není-li žadatel o povolení změny dokončené stavby jejím vlastníkem, dokládá souhlas vlastníka stavby. K žádosti o povolení změny dokončené stavby v bytovém spoluvlastnictví vlastník jednotky dokládá souhlas společenství vlastníků, nebo správce, pokud společenství vlastníků nevzniklo.
Souhlas s navrhovaným stavebním záměrem musí být vyznačen na situačním výkresu dokumentace.
Souhlas se nedokládá, je-li pro získání potřebných práv k pozemku nebo stavbě pro požadovaný stavební záměr nebo opatření stanoven účel vyvlastnění zákonem.
- 2. Plná moc v případě zastupování stavebníka, není-li udělena plná moc pro více řízení, popřípadě plná moc do protokolu.
- 3. Seznam a adresy oprávněných osob z věcných práv k pozemkům nebo stavbám, na kterých se stavba / změna stavby umístí.
- 4. Seznam a adresy osob, které mají vlastnická práva nebo práva odpovídající věcnému břemenu k sousedním pozemkům nebo stavbám na nich, a tato práva mohou být prováděním stavby přímo dotčena. Je-li těchto osob více než 30, identifikují se pouze označením pozemků a staveb evidovaných v katastru nemovitostí.
- 5. Plán kontrolních prohlídek stavby.
- 6. Smlouvy s příslušnými vlastníky veřejné dopravní a technické infrastruktury, vyžaduje-li záměr vybudování nové nebo úpravu stávající veřejné dopravní a technické infrastruktury.
- 7. Projektová dokumentace podle přílohy č. 8 až 11 vyhlášky č. 499/2006 Sb.
- 8. Pokud stavba / změna stavby nevyžaduje posouzení jejích vlivů na životní prostředí a vztahuje se na ni zákon č. 100/2001 Sb. nebo § 45h a 45i zákona č. 114/1992 Sb.
 - stanovisko orgánu ochrany přírody podle § 45i odst. 1 zákona č. 114/1992 Sb., kterým tento orgán vyloučil významný vliv na předmět ochrany nebo celistvost evropsky významné lokality nebo ptačí oblasti, pokud je vyžadováno podle zákona č. 114/1992 Sb., nebo
 - sdělení příslušného úřadu, že změna v užívání stavby, která je podlimitním záměrem, nepodléhá zjišťovacímu řízení, je-li podle zákona č. 100/2001 Sb. vyžadováno, nebo
 - závěr zjišťovacího řízení, že stavba / její změna nemůže mít významný vliv na životní prostředí, pokud je vyžadován podle zákona č. 100/2001 Sb.
- 9. Další přílohy podle části A
 - k bodu II. žádosti
 - k bodu III. žádosti
 - k bodu XI. žádosti
- 10. Je-li předmětem žádosti o společné povolení stavba vodního díla týkající se hraničních vod, předloží se projektová dokumentace v počtu stanoveném mezinárodními smlouvami, kterými je Česká republika vázána. Projektová dokumentace dále obsahuje
 - údaje o průtocích vody ve vodním toku podle druhu vodního díla (M-denní průtoky, N-leté průtoky), pokud se žádost o společné povolení týká vodního toku.
- 11. Posudek o potřebě, popřípadě návrhu podmínek provádění technickobezpečnostního dohledu na vodním díle zpracovaný odborně způsobilou osobou pověřenou k tomu Ministerstvem

zemědělství¹⁾ v případě žádosti o povolení nového nebo změnu dokončeného vodního díla podléhajícího technickobezpečnostnímu dohledu.

- 12. Povolení vodoprávního úřadu k nakládání s vodami podle § 8 vodního zákona, bylo-li vydáno k povolovanému vodnímu dílu předem jiným správním orgánem než příslušným k vydání společného povolení.
- 13. Stanovisko správce povodí, s výjimkou případů, kdy se žádost o společné povolení týká přeložky vodovodů nebo kanalizací, včetně ověření orientační polohy vodního díla v souřadnicích X, Y určených v souřadnicovém systému Jednotné trigonometrické sítě katastrální.
- 14. Vyjádření příslušného správce vodního toku, pokud se žádost o společné povolení týká vodního díla souvisejícího s tímto vodním tokem.
- 15. Vyjádření osoby s odbornou způsobilostí²⁾ v případě žádosti o společné povolení týkající se změny stavby studny nebo jiného vodního díla potřebného k odběru podzemních vod, pokud tato změna může ovlivnit zdroje podzemní vody, které obsahuje
 - základní údaje, včetně identifikace zadavatele a zpracovatele vyjádření, popřípadě zpracovatele příslušné projektové dokumentace,
 - popisné údaje, včetně identifikace hydrogeologického rajonu, útvaru podzemních vod, popřípadě kolektoru, ve kterém se nachází podzemní vody,
 - zhodnocení hydrogeologických charakteristik, včetně stanovení úrovně hladiny podzemních vod, mocnosti zvodnělé vrstvy směru proudění podzemních vod, a
 - zhodnocení míry rizika ovlivnění množství a jakosti zdrojů podzemních a povrchových vod nebo chráněných území vymezených zvláštními právními předpisy.

Poznámka:

1) § 61 odst. 9 zákona č. 254/2001 Sb., o vodách a o změně některých zákonů (vodní zákon), ve znění pozdějších předpisů.

2) Zákon č. 62/1988 Sb., o geologických pracích a o Českém geologickém úřadu, ve znění pozdějších předpisů.

ČÁST C

Přílohy k žádosti o vydání společného povolení ve společném řízení s posouzením vlivů na životní prostředí:

- 1. Není-li žadatel vlastníkem pozemku nebo stavby a není-li oprávněn ze služebnosti nebo z práva stavby požadovaný stavební záměr nebo opatření uskutečnit, dokládá souhlas vlastníka pozemku nebo stavby. Není-li žadatel o povolení změny dokončené stavby jejím vlastníkem, dokládá souhlas vlastníka stavby. K žádosti o povolení změny dokončené stavby v bytovém spoluvlastnictví vlastník jednotky dokládá souhlas společenství vlastníků, nebo správce, pokud společenství vlastníků nevzniklo.
Souhlas s navrhovaným stavebním záměrem musí být vyznačen na situačním výkresu dokumentace.
Souhlas se nedokládá, je-li pro získání potřebných práv k pozemku nebo stavbě pro požadovaný stavební záměr nebo opatření stanoven účel vyvlastnění zákonem.
- 2. Plná moc v případě zastupování stavebníka, není-li udělena plná moc pro více řízení, popřípadě plná moc do protokolu.
- 3. Seznam a adresy oprávněných osob z věcných práv k pozemkům nebo stavbám, na kterých se stavba / změna stavby umísťuje.
- 4. Seznam a adresy osob, které mají vlastnická práva nebo práva odpovídající věcnému břemenu k sousedním pozemkům nebo stavbám na nich, a tato práva mohou být prováděním stavby přímo dotčena. Je-li těchto osob více než 30, identifikují se pouze označením pozemků a staveb evidovaných v katastru nemovitostí.
- 5. Plán kontrolních prohlídek stavby.
- 6. Smlouvy s příslušnými vlastníky veřejné dopravní a technické infrastruktury, vyžaduje-li záměr vybudování nové nebo úpravu stávající veřejné dopravní a technické infrastruktury.
- 7. Společná dokumentace podle druhu stavby podle přílohy č. 8 až 11 vyhlášky č. 499/2006 Sb.
- 8. Dokumentace vlivů záměru na životní prostředí podle § 10 odst. 3 a přílohy č. 4 k zákonu o posuzování vlivů na životní prostředí.
- 9. Další přílohy podle části A
 - k bodu II. žádosti
 - k bodu III. žádosti
 - k bodu XI. žádosti
- 10. Je-li předmětem žádosti o společné povolení stavba vodního díla týkající se hraničních vod, předloží se projektová dokumentace v počtu stanoveném mezinárodními smlouvami, kterými je Česká republika vázána. Projektová dokumentace dále obsahuje
 - údaje o průtocích vody ve vodním toku podle druhu vodního díla (M-denní průtoky, N-leté průtoky), pokud se žádost o společné povolení týká vodního toku.
- 11. Posudek o potřebě, popřípadě návrhu podmínek provádění technickobezpečnostního dohledu na vodním díle zpracovaný odborně způsobilou osobou pověřenou k tomu Ministerstvem zemědělství¹⁾ v případě žádosti o povolení nového nebo změnu dokončeného vodního díla podléhajícího technickobezpečnostnímu dohledu.
- 12. Povolení vodoprávního úřadu k nakládání s vodami podle § 8 vodního zákona, bylo-li vydáno k povolovanému vodnímu dílu předem jiným správním orgánem než příslušným k vydání společného povolení.

- 13. Stanovisko správce povodí, s výjimkou případů, kdy se žádost o společné povolení týká přeložky vodovodů nebo kanalizací, včetně ověření orientační polohy vodního díla v souřadnicích X, Y určených v souřadnicovém systému Jednotné trigonometrické sítě katastrální.
- 14. Vyjádření příslušného správce vodního toku, pokud se žádost o společné povolení týká vodního díla souvisejícího s tímto vodním tokem.
- 15. Vyjádření osoby s odbornou způsobilostí²⁾ v případě žádosti o společné povolení týkající se změny stavby studny nebo jiného vodního díla potřebného k odběru podzemních vod, pokud tato změna může ovlivnit zdroje podzemní vody, které obsahuje
 - základní údaje, včetně identifikace zadavatele a zpracovatele vyjádření, popřípadě zpracovatele příslušné projektové dokumentace,
 - popisné údaje, včetně identifikace hydrogeologického rajonu, útvaru podzemních vod, popřípadě kolektoru, ve kterém se nachází podzemní vody,
 - zhodnocení hydrogeologických charakteristik, včetně stanovení úrovně hladiny podzemních vod, mocnosti zvodnělé vrstvy směru proudění podzemních vod, a
 - zhodnocení míry rizika ovlivnění množství a jakosti zdrojů podzemních a povrchových vod nebo chráněných území vymezených zvláštními právními předpisy.

Poznámka:

1) § 61 odst. 9 zákona č. 254/2001 Sb., o vodách a o změně některých zákonů (vodní zákon), ve znění pozdějších předpisů.

2) Zákon č. 62/1988 Sb., o geologických pracích a o Českém geologickém úřadu, ve znění pozdějších předpisů.

№: 13.4.2021

43932/2021

21657/2021

Příloha č. 3 k vyhlášce č. 183/2018 Sb.

Městský úřad Brandýs nad Labem – Stará
Boleslav
odbor životního prostředí
Pracoviště Ivana Olbrachta 59, 250 01 Brandýs
nad Labem – Stará Boleslav

L

J

Adresa místně a věcně příslušného vodoprávního úřadu

ŽÁDOST O POVOLENÍ K VYPOUŠTĚNÍ ODPADNÍCH VOD DO VOD POVRCHOVÝCH NEBO O JEHO ZMĚNU

[§ 8 odst. 1 písm. c) vodního zákona]

1. Žadatel

Obchodní firma nebo název / Jméno, popřípadě jména, příjmení .
Nový Zeleneč a.s.

Adresa sídla / Adresa místa pobytu
Krapkova 452/38, Nová ulice, 779 00 Olomouc

Adresa pro doručování ---

IČO nebo obdobný údaj / Datum narození IČ: 27825981, DIČ CZ64939511

CZ-NACE¹⁾ _____

Telefon _____

E-mail _____

Žádá-li o vydání rozhodnutí více žadatelů, připojí se údaje obsažené v tomto bodě
v samostatné příloze: ano ne

1a. Žadatel jedná

samostatně

je zastoupen: jméno, popřípadě jména, příjmení / název nebo obchodní firma
zástupce; místo trvalého pobytu/adresa sídla (popř. jiná adresa pro doručování, není-li
shodná):

Ing. Irena Bělohávková
Adresa pro doručování: Ing. Irena Bělohávková, Smetanova 313, 289 12 Třebestovice
Kontakt: 736 149 142, email: irena@novyzeleneec.com
Datová schránka: sqvakxy
Předloženou PD vyzvednu na základě výzvy v emailu osobně na MěÚ - odboru ŽP v Brandýse

2. Je-li žádáno o změnu povolení k vypouštění odpadních vod do vod povrchových:

Povolení k vypouštění odpadních vod vydal:

ne

dne --- čj. ---

3. Údaje o místě vypouštění odpadních vod do vod povrchových

Název obce

Zeleneč

Název katastrálního území

Mstětice

Parcelní číslo pozemku podle katastru nemovitostí⁽²⁾

197/1

(V případě většího počtu se jejich seznam uvede v příloze žádosti: ano ne)

Orientační určení polohy (souřadnice X, Y určené v souřadnicovém systému S-JTSK)

(S-JTSK)Y:722732,X:1040000

V případě, že se vypouštění odpadních vod týká vodního toku

Název vodního toku HSL_1680-Labe od toku Mrlina po tok Jizera - Čelákovický potok

ID vodního toku⁽³⁾ (IDVT 10185589,ČHP1-04-07-0620-0-00

4. Údaje o požadovaném vypouštění odpadních vod do vod povrchových

Druh vypouštěných vod splaškové odpadní vody

Průmyslové odvětví, druh výroby⁽⁴⁾

Čistírna odpadních vod (název – typ) ČOV Nový Zeleneč pro 5000EO

Způsob čištění Oběhový aktivační systém s řízenou aerací

Počet napojených EO⁽⁵⁾ 5000

Navrhovaný způsob měření objemu a jakosti vypouštěných vod (zejména četnost, typ vzorku)

průběžné měření - trvale
vzorky typu "B" 12xročně
soulad se stanoviskem správce povodí Labe

5. Doba, na kterou je nakládání s vodami žádáno⁽⁶⁾ 5let v souladu s vyjádřením správce povodí

6. Údaje o množství vypouštěných vod

prům. 10,0 l.s⁻¹

max. 20,0 l.s⁻¹

max. 32850 m³.měs⁻¹

max. 394200 tis. m³.rok⁻¹

Počet a seznam měsíců zvýšené produkce odpadních vod (v případě sezónního charakteru vypouštění odpadních vod)

v souladu s vyjádřením správce povodí

7. Údaje o jakosti vypouštěných odpadních vod v ukazatelích znečištění stanovených zvláštním právním předpisem⁷⁾ (doplní se navrhované emisní limity jednotlivých ukazatelů znečištění včetně bilance), popřípadě dalších ukazatelích znečištění

	„p“	„m“	bilance
CHSK _{Cr}	70 mg.l ⁻¹	120 mg.l ⁻¹	19,7 t.rok ⁻¹
BSK ₅	18 mg.l ⁻¹	25 mg.l ⁻¹	4,2 t.rok ⁻¹
NL	20 mg.l ⁻¹	30 mg.l ⁻¹	4,6 t.rok ⁻¹

(V případě dalších ukazatelů dle přílohy č. 1 nařízení vlády č. 401/2015 Sb. se jejich seznam v členění dle tabulky 1a této přílohy uvede v samostatné příloze žádosti.)

„p“ – přípustné koncentrace ukazatelů znečištění vypouštěných odpadních vod

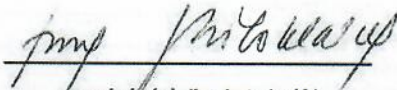
„m“ – maximální koncentrace ukazatelů znečištění vypouštěných odpadních vod

8. Seznam a adresy účastníků vodoprávního řízení, kteří jsou žadateli známi

Název nebo obchodní firma / Jméno, popř. jména, příjmení	Adresa

(V případě většího počtu účastníků řízení než 6 se jejich seznam uvede v příloze žádosti: ano ne)

V Mstěticích _____ dne 12.7.2021


podpis(y) žadatele(ů)
(jméno, popř. jména, příjmení, funkce)


NOVÝ
ZELENEČ
MSTĚTICE

Nový Zeleneč a.s.
Přemyslova 452/38, Nová Ulice, 779 00 Olomouc
IČO: 27825981 | DIČ: CZ27825981 | ID: pvtfs5f

Přílohy

1. **Situace širších vztahů** místa vypouštění odpadních vod a jeho okolí, schematicky zakreslená do mapového podkladu zpravidla v měřítku 1:10 000 až 1:50 000.
2. **Kopie katastrální mapy** území, jehož se povolení týká, včetně zakreslení místa vypouštění odpadních vod.
3. **Stanovisko správce povodí** k požadovanému vypouštění odpadních vod, včetně ověření orientační polohy místa nakládání s vodami v souřadnicích X, Y určených v souřadnicovém systému Jednotné trigonometrické sítě katastrální.
4. **Vyjádření příslušného správce vodního toku** k požadovanému vypouštění odpadních vod, pokud se žádost o povolení týká tohoto vodního toku.
5. Kopie **povolení stavby vodního díla a povolení užívání vodního díla**, pokud požadované povolení k nakládání s vodami **souvisí se stávajícím vodním dílem** a v minulosti bylo vydáno jiným úřadem než vodoprávním úřadem dnes příslušným k vydání povolení k nakládání s vodami; ustanovení § 125 odst. 1 stavebního zákona není dotčeno.
6. **Doklad o vlastnickém právu**, nelze-li toto právo ověřit v katastru nemovitostí, **nebo právu užívání vodního díla**, pokud požadované povolení k nakládání s vodami **souvisí se stávajícím vodním dílem**.
7. **Doklad o vlastnickém právu nebo jiném právu žadatele k pozemkům nebo stavbám** nakládáním s vodami dotčeným, nelze-li toto právo ověřit v katastru nemovitostí, **nebo souhlasy vlastníků pozemků nebo staveb** nakládáním s vodami dotčeným, jedná-li se o žádost o povolení k nakládání s vodami sloužící jako podklad pro společné řízení podle § 94j nebo § 94q a následujících stavebního zákona. Souhlas se nedokládá, je-li pro získání potřebných práv k pozemku nebo stavbě pro požadovaný stavební záměr nebo opatření stanoven účel vyvlastnění zákonem. Pokud povolované nakládání s vodami spočívá v nakládání s vodami vzdutými nebo akumulovanými již existujícím vodním dílem, postačí souhlas vlastníka tohoto vodního díla.
8. **Dokumentace pro vydání společného povolení**, pokud povolení k nakládání s vodami slouží jako podklad pro společné řízení podle § 94j nebo § 94q a následujících stavebního zákona.
9. **Rozhodnutí, stanoviska, vyjádření, souhlasy, posouzení, popřípadě jiná opatření** dotčených orgánů, týkající se dané věci, pokud to po žadateli vyžadují zvláštní právní předpisy^{B)}.

Závazná stanoviska dotčených orgánů, pokud to po žadateli vyžadují zvláštní právní předpisy^{B)}:

samostatně součást dokladové části dokumentace,

s uvedením příslušného orgánu, č.j. a data vydání, a to na úseku:

- ochrany přírody a krajiny _____
- ochrany ovzduší _____
- ochrany zemědělského půdního fondu _____
- ochrany lesa _____
- ochrany ložisek nerostných surovin _____
- odpadového hospodářství _____
- ochrany veřejného zdraví _____
- lázní a zřídél _____
- prevence závažných havárií _____
- veterinární péče _____
- památkové péče _____
- dopravy na pozemních komunikacích _____
- dopravy drážní _____
- dopravy letecké _____
- dopravy vodní _____
- energetiky _____
- využívání jaderné energie a ionizujícího záření _____
- elektronických komunikací _____
- obrany státu _____
- bezpečnosti státu _____
- civilní ochrany _____
- požární ochrany _____
- jiné _____

10. **Údaje o průtocích vody ve vodním toku** (Q_{355} denní a dlouhodobý průměrný průtok Q_a), pokud se žádost o povolení týká vodního toku.
11. **Výčet a druh chráněných území a ochranných pásem** stanovených podle zvláštních právních předpisů⁸⁾, pokud by mohly být nakládáním s vodami dotčeny.
12. V případě žádosti o změnu povolení k vypouštění odpadních vod do vod povrchových podle povahy změny doklady podle bodů 1. až 11. a **doklad o tom, že je oprávněným** (§ 8 odst. 2 vodního zákona) ze stávajícího povolení, bylo-li vydáno jiné osobě.
13. **Plná moc** žadatele pro jeho zástupce s uvedením rozsahu úkonů.

Vysvětlivky

- 1) **CZ-NACE** – číselný kód druhu ekonomické činnosti podle Klasifikace ekonomických činností (§ 19 zákona č. 89/1995 Sb., o státní statistické službě, ve znění pozdějších předpisů), který je u právnické osoby či fyzické osoby podnikající **hlavní (převažující)**.
- 2) Uvede se **parcelní číslo pozemku**, na kterém je umístěn výpustní objekt.
- 3) **Číselný identifikátor vodního toku** dle údajů v evidenci vodních toků (§ 2 vyhlášky č. 252/2013 Sb., o rozsahu údajů v evidencích stavu povrchových a podzemních vod a o způsobu zpracování, ukládání a předávání těchto údajů do informačních systémů veřejné správy)
- 4) **Průmyslové odvětví, druh výroby** – vyplňuje se pouze v případě vypouštění průmyslových odpadních vod.
- 5) **Ekvivalentní obyvatel (EO)** je definovaný produkcí znečištění 60g BSK₅ za den (BSK₅ – biochemická spotřeba kyslíku pětidenní s potlačením nitrifikace). Zatížení vyjádřené v počtu ekvivalentních obyvatel se vypočítává z maximálního průměrného týdenního zatížení vstupu do čistírny odpadních vod během roku, s výjimkou neobvyklých situací, jako jsou např. silné deště a povodně.
- 6) **Doba** – povolení k vypouštění odpadních vod nemůže být vydáno na dobu delší než **10 let**; v případě vypouštění odpadních vod se zvláště nebezpečnými látkami nebo nebezpečnými látkami podle přílohy č. 1 vodního zákona nemůže být povolení vydáno na dobu delší než **4 roky** (§ 9 odst. 2 zákona o vodách).
- 7) **Nařízení vlády č. 401/2015 Sb.**, o ukazatelích a hodnotách přípustného znečištění povrchových vod a odpadních vod, náležitostech povolení k vypouštění odpadních vod do vod povrchových a do kanalizací a o citlivých oblastech.

Emisní limity mohou být mimo **koncentračních jednotek** stanoveny rovněž

- **minimální účinnosti** čištění v čistírně odpadních vod v %,
- množstvím vypouštěného **znečištění za určité období**,
- **poměrným množstvím** vypouštěného znečištění vyjádřeným poměrem jednotky hmotnosti na jednotku hmotnosti látky nebo suroviny použité při výrobě nebo výrobku.

⁸⁾ Např. **zákon č. 114/1992 Sb.**, o ochraně přírody a krajiny, ve znění pozdějších předpisů, **zákon č. 127/2005 Sb.**, o elektronických komunikacích a o změně některých souvisejících zákonů (zákon o elektronických komunikacích), ve znění pozdějších předpisů, **zákon č. 458/2000 Sb.**, o podmínkách podnikání a o výkonu státní správy v energetických odvětvích a o změně některých zákonů (energetický zákon), ve znění pozdějších předpisů, **zákon č. 274/2001 Sb.**, o vodovodech a kanalizacích pro veřejnou potřebu a o změně některých zákonů (zákon o vodovodech a kanalizacích), ve znění pozdějších předpisů.

